

БУДІВЕЛЬНИЙ ПАСПОРТ

Реконструкція гаражу літ. «В», сараю літ. «Б»
та сараю літ. «б» під літню кухню
(назва об'єкта будівництва)

м. Рівне, вул. Олексинська, 30
(місцезнаходження земельної ділянки)

Документ, що засвідчує право власності або користування земельною ділянкою: Державний акт на право власності на земельну ділянку, серія ЯИ №034784 від 20.11.2009 на підставі рішення Рівненської міської ради від 31.05.1995р. №54; кадастровий номер: 5610100000:01:005:0217 (площа ділянки – 0,1000 га)

Замовник: Сентопська Валентина Андріївна

(паспортні дані та контактна інформація)

Примірник № 2

Реєстраційний № 01-П/197

Реєстраційний № містобудівного кадастру 01-П/197

Будівельний паспорт виданий управлінням містобудування та архітектури виконавчого комітету Рівненської міської ради

(найменування уповноваженого органу містобудування та архітектури)

Заступник начальника управління
(посада)

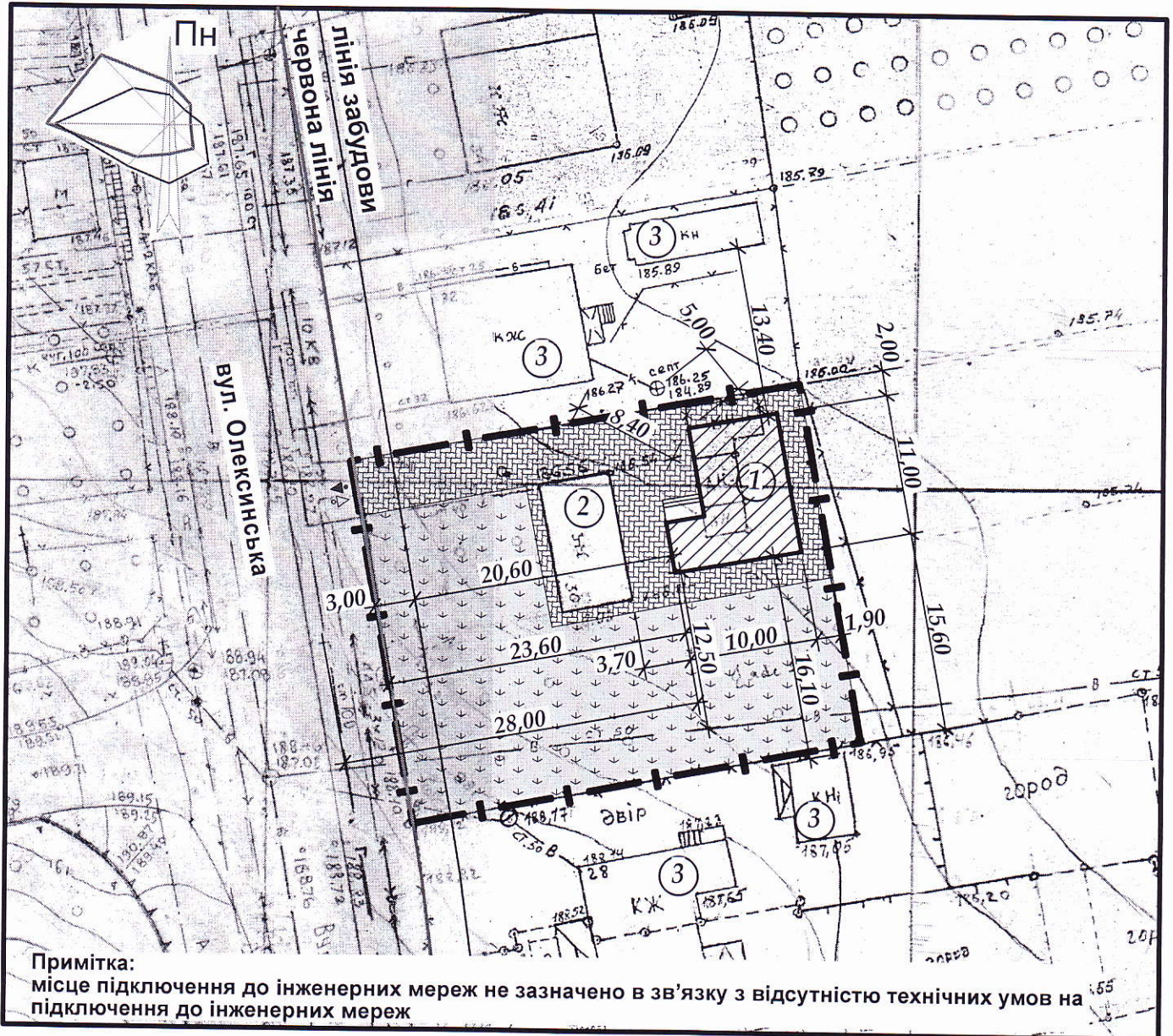

(підпис)

Мельник В.В.
(прізвище, ініціали)

М.П.

Дата видачі 08 лютого 2019 року



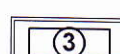
СХЕМА
забудови земельної ділянки
Площа земельної ділянки згідно з документами
на землекористування 0,1000 га
M1:500



Умовні позначення

-  - зелені насадження
-  - межі земельної ділянки
-  - мощення
-  - в'їзд-виїзд на територію ділянки

Експлікація

-  - Гараж літ. "В", сарай літ. "Б" та сарай літ. "Б", що реконструюються під літню кухню (проект)
-  - Житловий будинок (існ.)
-  - Сусідні будівлі (існ.)

Заступник начальника управління
містобудування та архітектури

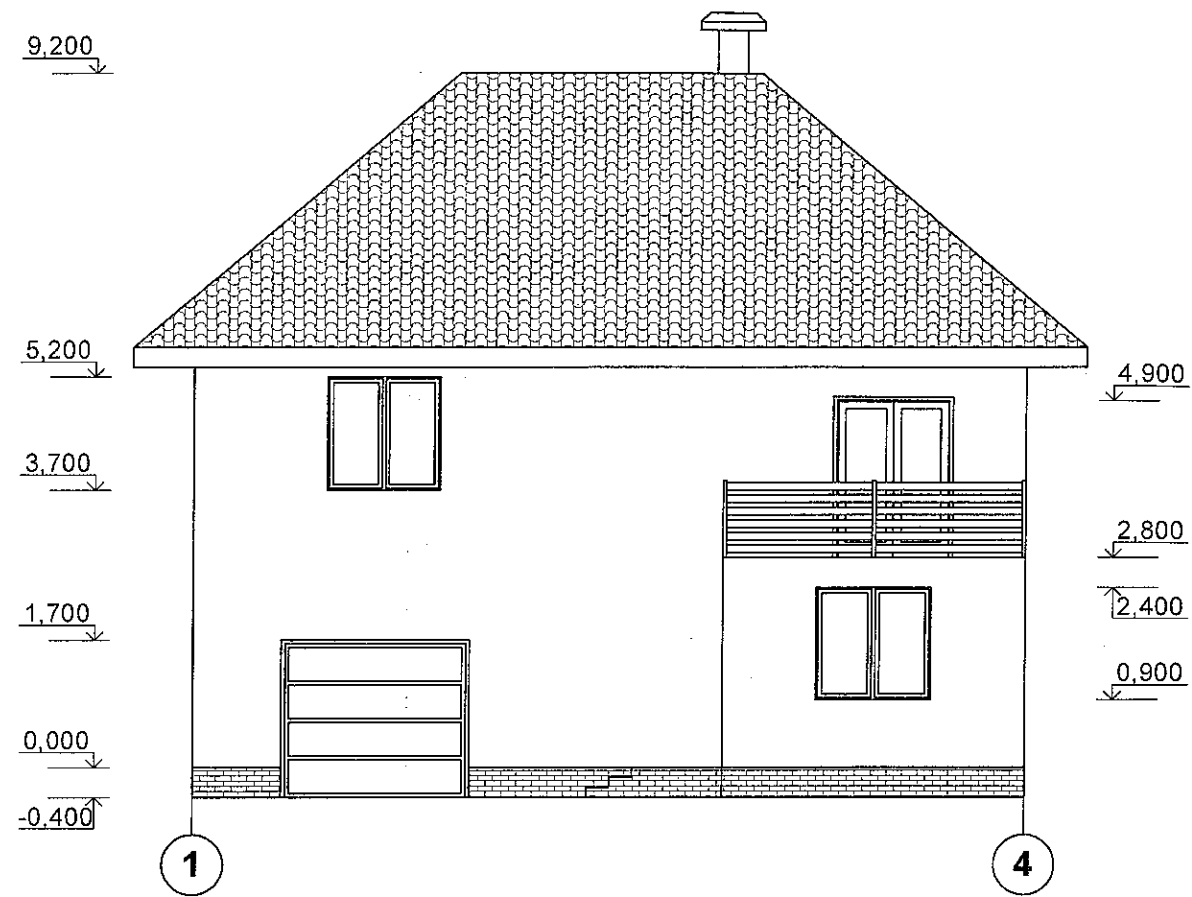


В. Мельник

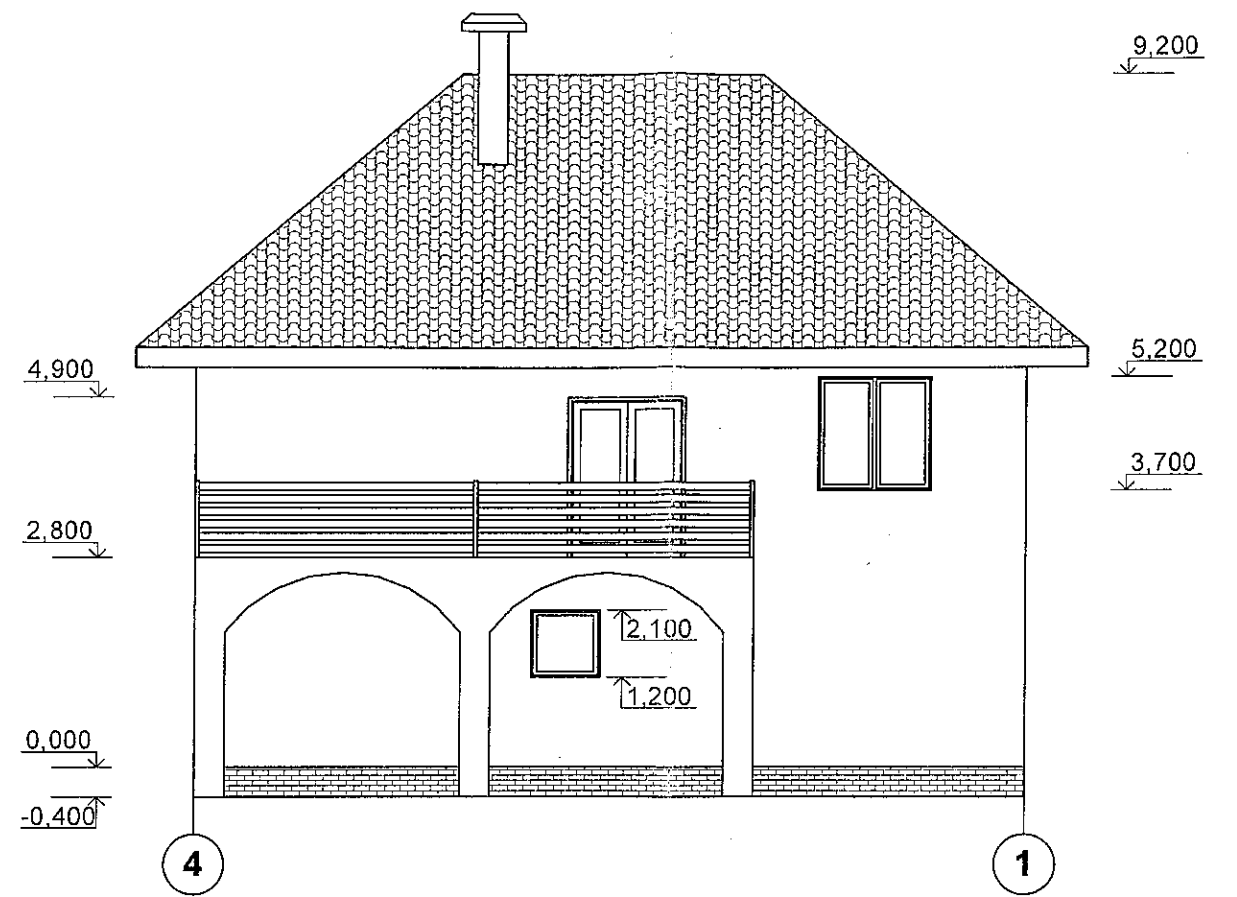
М. П.

"08" жовтня 2019 року

Фасад 1-4



Фасад 4-1



Зм	Кільк.	№ докум.	Підпис	Дата				
					Реконструкція гаражу "В", сараю "Б" та сараю "б" під літню кухню на вул. Олексинській, 30 в м. Рівному			
						Стадія	Аркуш	Аркушів
					Фасади 1-4, 4-1			